de maatregelen in kaart

hoofdwegenstructuur

- route informatie
- vergroten capaciteit A1
- Hanzetracé /Siemelinksweg
- herwaarderen Wilhelminabrugtracé

Deventer binnen bereik

de Welle huidige en toekomstige situatie

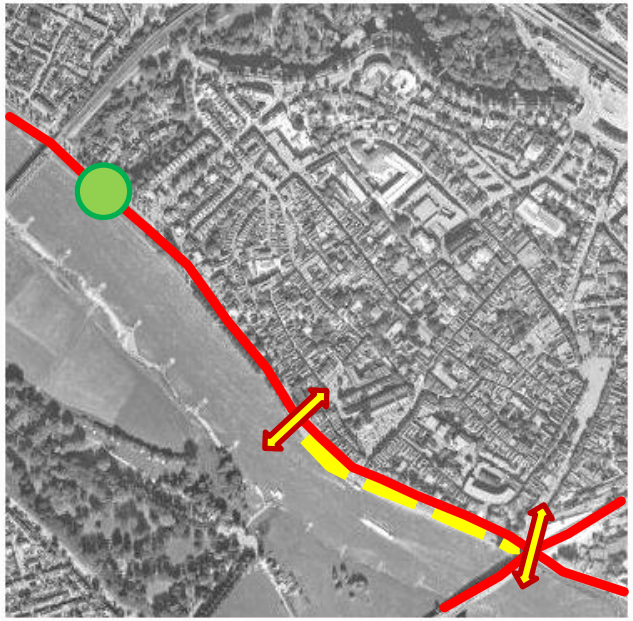

hoofdroute

stadsstraat

herinrichting

groen balkon

stadsbalkon

“shared space”



“stadsbalkon”

Deventer binnen bereik

Wilhelminabrugtracé huidige en toekomstige situatie

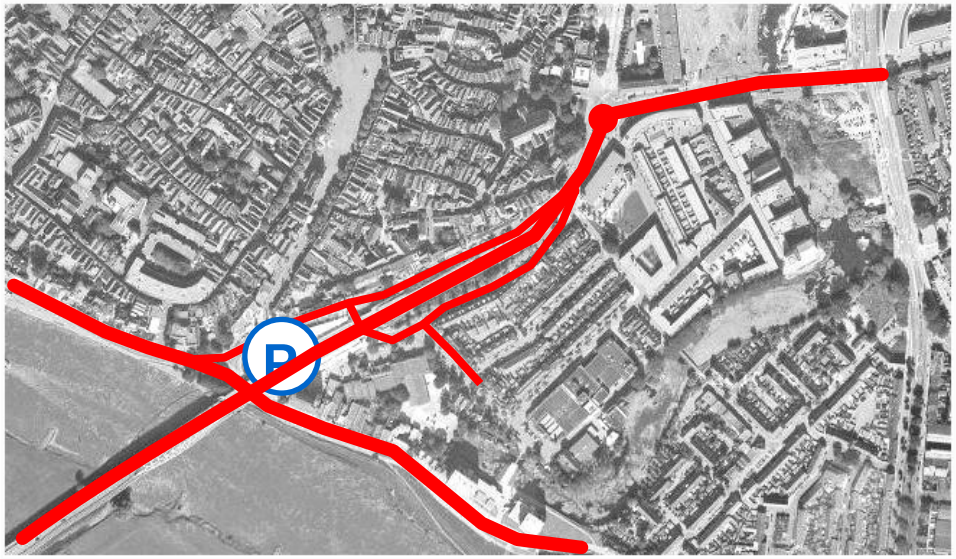

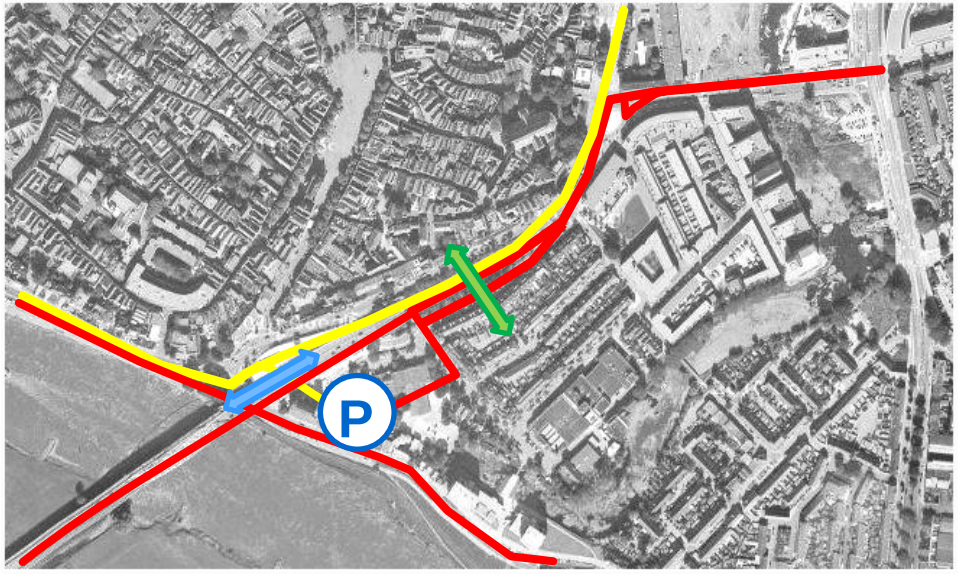

hoofdroute

stadsstraat

voetgangers

verbinding

water/groen

P parkeergarage

Deventer binnen bereik

stationsomgeving huidige en toekomstige situatie

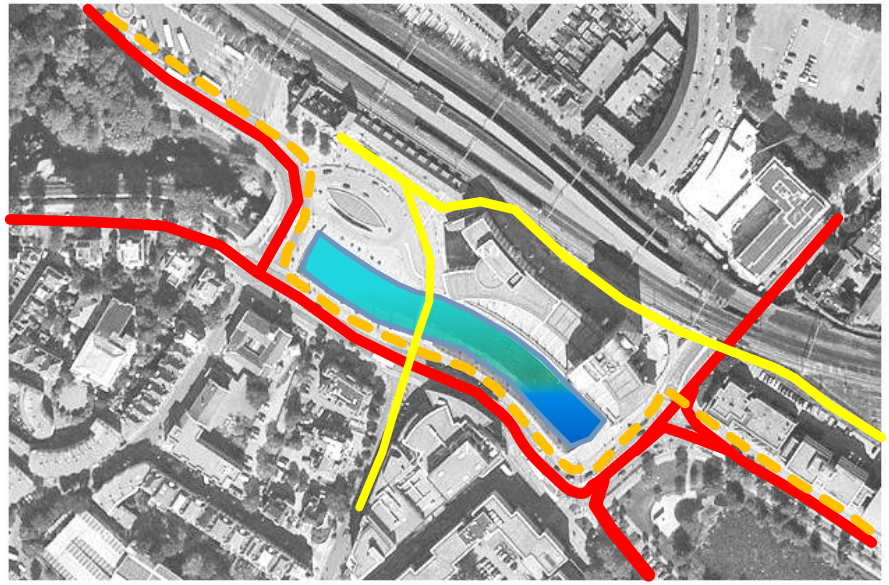

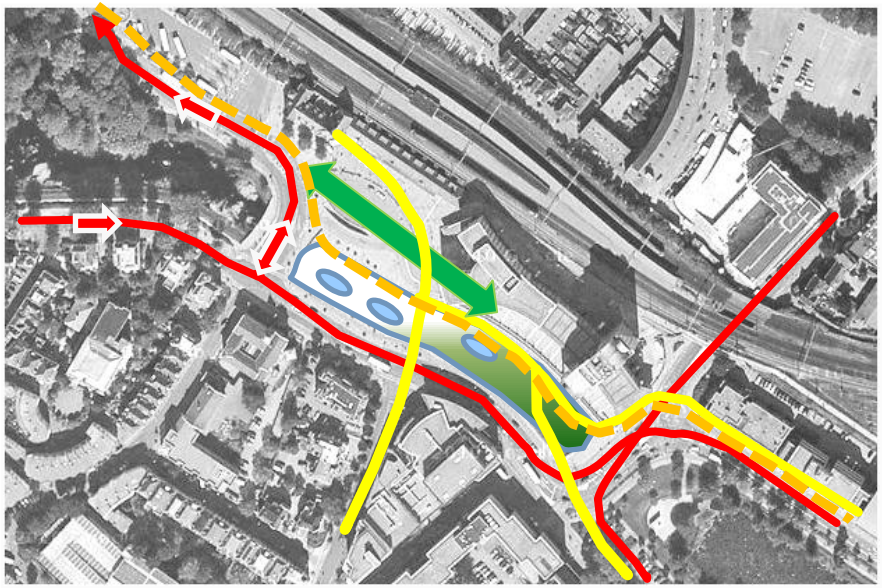

hoofdroute

singel blauw

stadsstraat

eenrichtingsverkeer

voetgangers

hoofdroute fiets

singel groen

Deventer binnen bereik

maatregelen in kaart

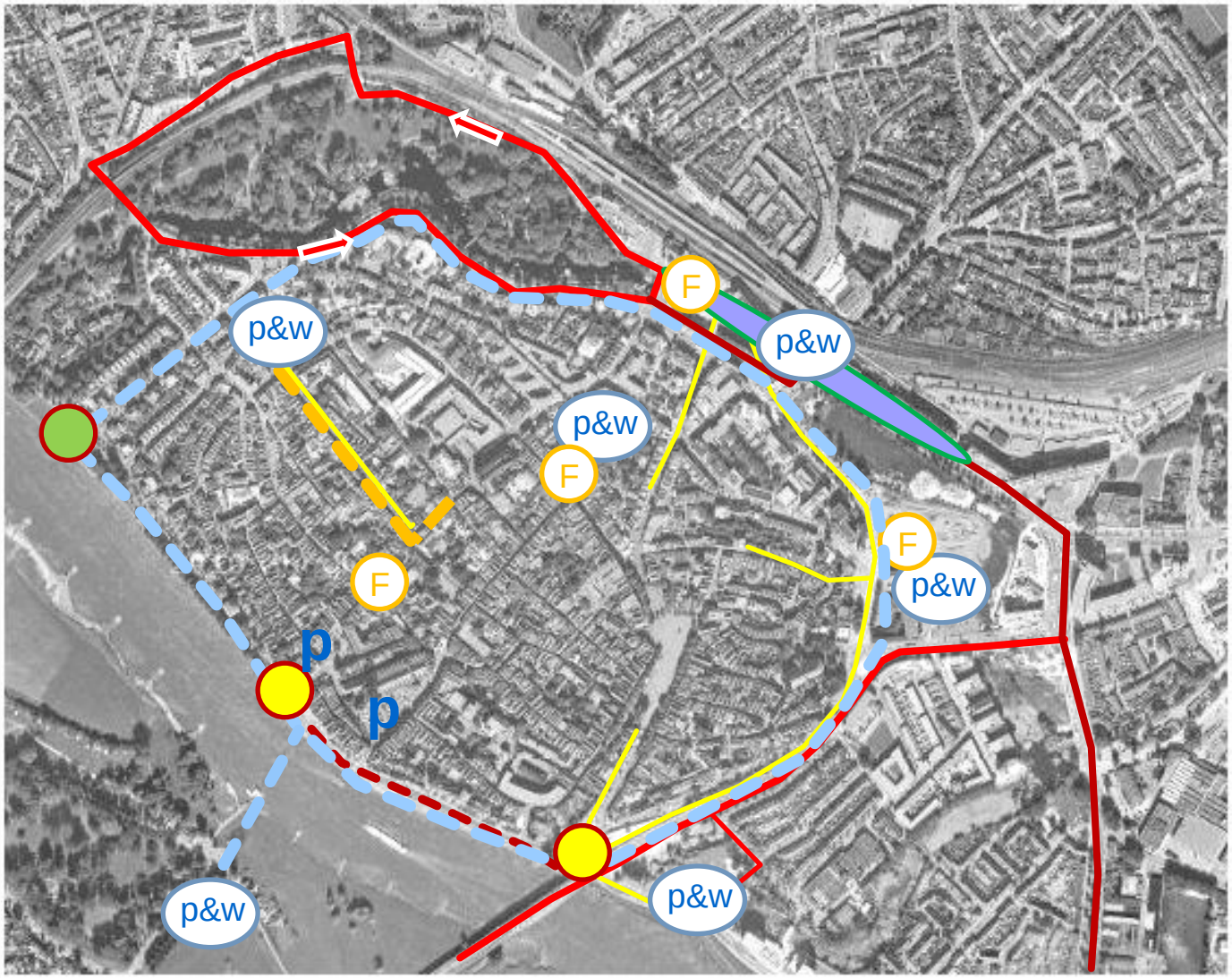

de Welle

Wilhelminabrugtracé

stationsomgeving - campus

p&w Park & Walk

F fietsroute en -stalling

voetgangers

bus/pondje

eenrichting-verkeer

p kortparkeren

Deventer binnen bereik